



escape the ordinary.



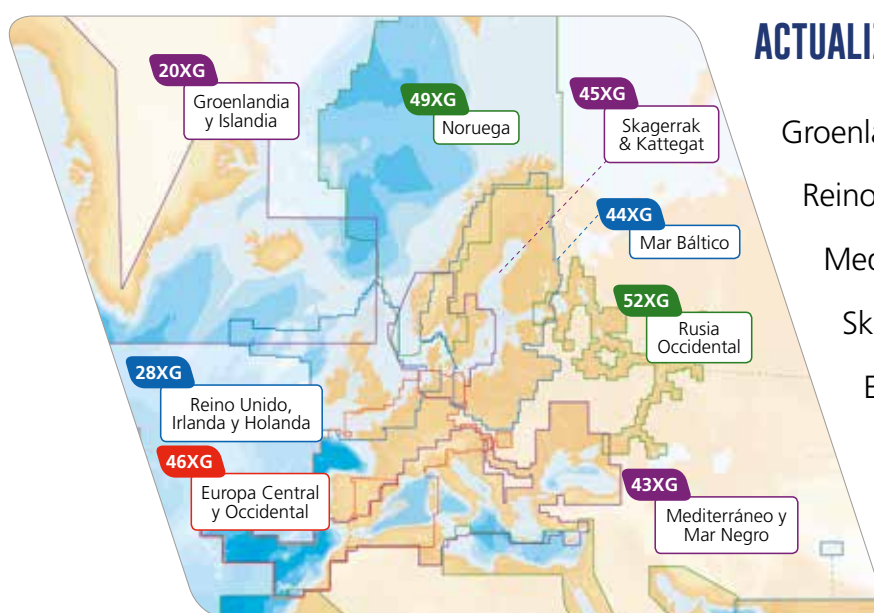
KIT PARA
DISTRIBUIDOR

ÍNDICE

Ventajas de Navionics.....	2	Ahorra hasta un 50 % en actualizaciones ...	7
Novedades	3	Garmin.....	8
Productos de Navionics.....	4	Garantía y comentarios.....	9
Funciones avanzadas.....	5	Aplicaciones de Navionics	10
¿Cómo elegir la carta adecuada?.....	6	Enlaces útiles.....	10
Lista de precios de venta recomendados.....	7		

VENTAJAS DE NAVIONICS

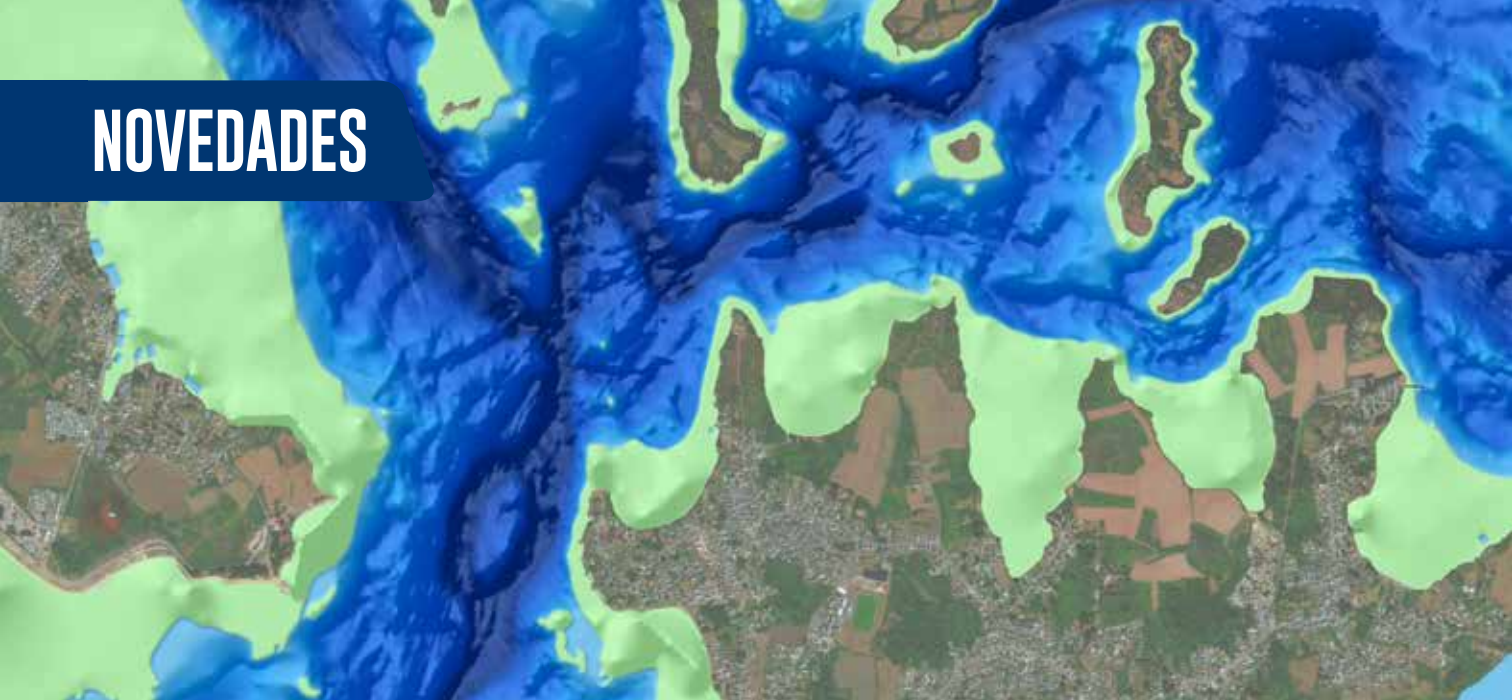
- Se introducen más de **2000 cambios** en las cartas de Navionics **al día** de media. Consulta de inmediato nuestras actualizaciones mundiales y localízalas en nuestro [Heatmap](#).
- Los cambios están disponibles online **en tiempo real** para que los clientes actualicen sus cartas.
- Los clientes disfrutan de un **servicio de actualización online gratuito durante un año** después de activar un producto.
- Los clientes **de todo el mundo** contribuyen a la precisión y el detalle de las cartas con sus aportaciones (**Community Edits**).



ACTUALIZACIONES EN EL ÚLTIMO AÑO

Groenlandia y Islandia.....	5.484
Reino Unido, Irlanda y Holanda ...	32.995
Mediterráneo y Mar Negro.....	46.174
Skagerrak & Kattegat.....	39.847
Europa Central y Occidental. . .	41.143
Mar Báltico	41.327
Noruega	19.030
Rusia Occidental.....	5.007

NOVEDADES



SOMBREADO SONARCHART™

Las nuevas imágenes muestran la topografía subacuática de un vistazo

Creada con datos de contorno con intervalo de líneas cada de 50 cm en alta definición en SonarChart™, las diferentes escalas de azul muestran los cambios de profundidad, resaltan los canales, las depresiones y otras estructuras que ayudarán a los navegantes a tener una **mejor percepción espacial** y ofrece a los pescadores **indicaciones visuales nítidas para identificar bancos de peces**.

Vistas personalizables

- **Superposición seleccionable** en tierra, en tierra y aguas poco profundas o completa.
- **La transparencia ajustable** permite ver las nuevas imágenes combinadas en la carta batimétrica de SonarChart o en la carta náutica.

Tierra y aguas poco profundas



Superposición completa



Imágenes por satélite actualizadas

Al hacer más zoom, el sombreado SonarChart se sustituye por las imágenes por satélite reales del agua, para que los navegantes puedan disfrutar de una vista de pájaro de los bancos de arena, pantanos y pozas.

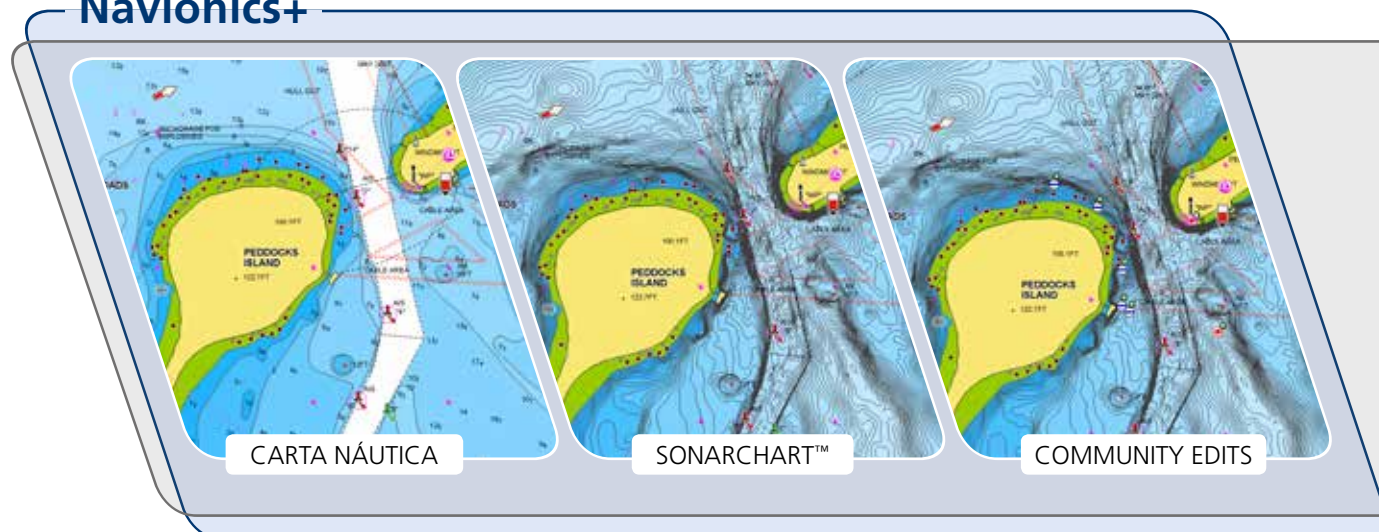
Además de sombreado SonarChart, Platinum+ ofrece **imágenes por satélite de alta resolución, actualizadas y optimizadas en 2019**.

CÓMO CONSEGUIRLAS

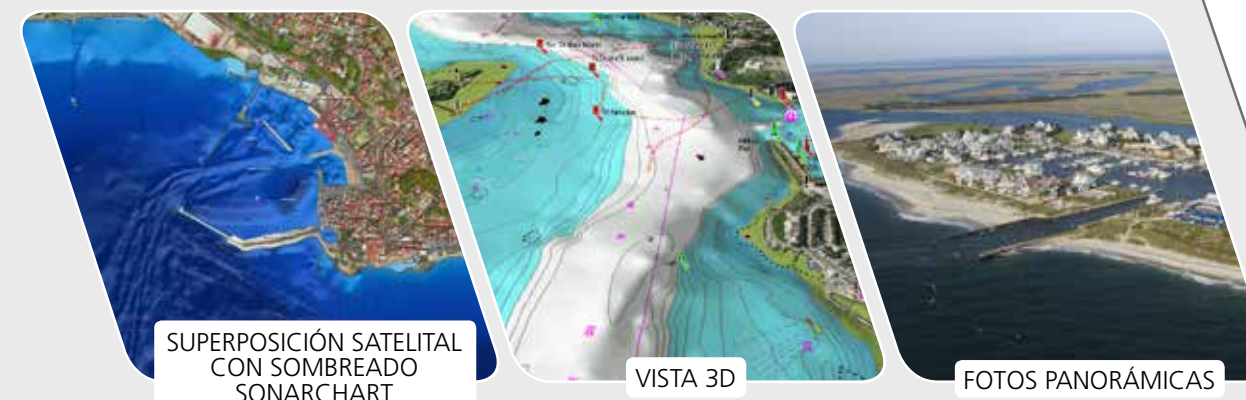
Superposición satelital y **Sombreado SonarChart** se incluyen con las tarjetas Platinum+ y se pueden visualizar en modelos compatibles de muchos fabricantes.

Los clientes que posean una tarjeta Platinum+ con una suscripción activa pueden descargar la capa combinada desde el Chart Installer.

Navionics+



Platinum+



NAVIONICS+

Navionics+ proporciona contenido sobre mares y lagos valioso y completo dentro de **Carta Náutica**, **SonarChart** y **Community Edits**. Además, ofrece **actualizaciones diarias** y **funciones avanzadas durante un año**. Navionics+ está disponible para cada región en una versión lista para ser utilizada que viene precargada con Carta Náutica y SonarChart, y en una versión descargable en blanco.

Los clientes **deben activar** la tarjeta en el plazo de dos meses tras la compra para dar comienzo a la suscripción de un año y para descargar Community Edits.

NAVIONICS+ SMALL

El gran valor de Navionics+ está disponible en áreas de cobertura más pequeñas, en una versión lista para ser utilizada que viene precargada con Carta Náutica y SonarChart. Una versión descargable en blanco (código de carta: DWL001) ofrece la posibilidad de descargar un área de cobertura de Navionics+ más grande en lugar de regiones pequeñas de Navionics+ en la misma tarjeta mediante el pago de la diferencia online a través de nuestro [Chart Installer](#).

En los plotters antiguos (consulta primero nuestra [Guía de compatibilidad](#)), el usuario final deberá comprarle una tarjeta de 2 GB (códigos de cartas MSD/DWL002 o CF/DWL001 en función del plotter).

NAVIONICS+ UPDATES

Si el cliente ya posee una tarjeta de cartografía, Navionics+ Updates es una forma cómoda de **actualizarla a Navionics+**. Navionics+ Updates está disponible para cada región en una versión lista para ser utilizada que viene precargada con Carta Náutica y SonarChart, y en una versión descargable en blanco. Las dos versiones se tienen que activar con una tarjeta de cartografía diferente. Para descargar Community Edits, el cliente **debe activar** la versión precargada en un plazo de dos meses desde la compra.

Navionics+ Updates se puede activar utilizando tarjetas de Navionics (excepto Platinum+), además de una tarjeta compatible de C-MAP®, Lowrance® y Magellan®. Consulta navionics.com/compatibility.

Visita [Ayuda](#) en nuestro sitio web.

PLATINUM+

Al mismo contenido sobre mares y lagos y las mismas funciones avanzadas de Navionics+ se incorporan la capa combinada de **superposición satelital** con **sombreado SonarChart**, la **vista 3D** y las **fotos panorámicas** para ofrecer un mayor conocimiento del entorno.

Diseñadas teniendo en cuenta a los navegantes y pescadores profesionales más exigentes, estas opciones de visualización adicionales se pueden usar en un creciente número de plotters GPS. Disponibles en tamaños pequeño y grande.

FUNCIONES AVANZADAS

Las funciones avanzadas forman parte de la valiosa suscripción a Navionics y se pueden usar en **modelos compatibles** de B&G, Lowrance, Raymarine y Simrad. Los modelos de Humminbird SOLIX son compatibles con Autorouting de muelle a muelle, Plotter Sync y determinadas Opciones Mapa Avanzadas.

AUTOROUTING DE MUELLE A MUELLE¹

- Planear rutas
- Ver detalles
- Observar precauciones

¹ Autorouting de muelle a muelle se ha creado exclusivamente con fines de planificación y no exime de emplear un comportamiento responsable en las operaciones de navegación.

OPCIONES MAPA AVANZADAS

- Resaltar las zonas de aguas poco profundas
- Ajustar la densidad del contorno
- Seleccionar un rango de pesca

SONARCHART LIVE

- Crear mapas personales
- Mapear datos no cartografiados
- Cargar y compartir datos

PLOTTER SYNC

- Transferir rutas y marcadores
- Actualizar cartas
- Activar y renovar

Consulta la [Guía de compatibilidad](#), que indica los plotters compatibles, además de las cartas específicas con las que son compatibles y las funciones avanzadas disponibles para cada modelo.

¿CÓMO ELEGIR LA CARTA ADECUADA?

		NAVIONICS+	PLATINUM+
	Actualizaciones diarias	•	•
CAPAS CARTOGRÁFICAS	Carta Náutica	•	•
	SonarChart™	•	•
	Community Edits	•	•
FUNCIONES AVANZADAS	Autorouting de muelle a muelle ¹	•	•
	SonarChart™ Live	•	•
	Opciones Mapa Avanzadas	•	•
	Plotter Sync	•	•
FUNCIONES PLATINUM	Superposición satelital con sombreado SonarChart		•
	Vista 3D		•
	Fotos panorámicas		•

¹ Autorouting se ha creado exclusivamente con fines de planificación y no exime de emplear un comportamiento responsable en las operaciones de navegación.

TARJETAS DE MEMORIA

SD/MSD (Micro SD)



CF (Compact Flash)



SD



DESCATALOGADO

LECTOR USB INCLUIDO EN LA CAJA

SD/MSD (Micro SD)



CF (Compact Flash)



LISTA DE PRECIOS DE VENTA RECOMENDADOS

Euro (sin IVA)

Navionics+	
SMALL	
Europa (excepto Rusia), África y Oriente Medio	129 €
Rusia	142 €
REGIONS	
U.S. y Canada	149 €
Oceania	129 €
LARGE	
Todas las áreas de cobertura	199 €
UPDATES ¹	
Todas las áreas de cobertura	99 €
Platinum+	
SMALL	
Europa, África, Oriente Medio y Oceanía	199 €
América (excepto los siguientes)	157 €
América: 647P+, 648P+, 649P+, 652P+	199 €
LARGE	
Europa, Africa, Middle East and Oceania	299 €
América (excepto los siguientes)	315 €
América: 909P-2, 910P+, 911P-2, 913P+, 914P-2, 915P-2, 916P-2	236 €

Navionics se reserva el derecho a modificar esta lista de precios sin previo aviso.

Visita navionics.com para consultar la disponibilidad de cobertura en tu zona.

AHORRA HASTA UN 50 % EN ACTUALIZACIONES

Producto antiguo	Compra una tarjeta de Navionics+ Updates ¹	Actualización con el Programa Chart Installer	Cambio ² por una tarjeta nueva
Silver y Gold	✓	✓ ³	✓
Navionics+	✓	✓	✓
Platinum	✗	✗	✓
Platinum+	✗	✓	✓
Tarjetas de otras marcas: C-MAP®, Lowrance®, Magellan® (formato SD/MSD)	✓	✗	✓

¹ Navionics+ Updates se debe activar utilizando una tarjeta de Navionics (Silver, Gold, Navionics+ y Navionics+ Updates) o una tarjeta de otra marca que sea apta.

² La política del programa especial permite a los clientes entregar una tarjeta antigua y **ahorrar hasta un 50 % al comprar una nueva tarjeta Navionics+ o Platinum+**. Está permitido el intercambio de soportes, como tarjetas CF por SD/MSD o por un código o área diferente. No se pueden intercambiar soportes antiguos (Navchart y Microchart).

³ En el caso de clientes que posean un plotter heredado y una tarjeta Gold o Silver de 2 GB, recomendamos actualizarla mediante nuestro Chart Installer.

En el caso de clientes que posean una tarjeta Gold o Silver de menos de 2 GB y uno de los plotters GPS más recientes o uno que funcione con tarjetas de más de 2 GB, recomendamos actualizar comprando una nueva tarjeta Navionics+ Updates.

Visita navionics.com/update-your-chart para obtener más información.

CONTENIDO INTEGRADO DE GARMIN® Y NAVIONICS®

Desde que Garmin y Navionics se asociaron, no hemos dejado de comparar y combinar lo mejor de nuestros datos y nuestra tecnología para ofrecer productos cartográficos de calidad superior.

Esta combinación es una apuesta ganadora para todos los navegantes y da como resultado los nuevos productos g3 de Garmin, que ofrecen una cobertura sin

igual y el máximo detalle gracias al contenido integrado de Garmin y Navionics.

Juntos podemos ofrecer lo mejor de ambos mundos a nuestros clientes a través de contenidos, servicios e innovación incomparables.

Más información: navionics.com/charts/features/garmin.

	BlueChart g3	BlueChart g3 Vision
Contornos detallados	•	•
Auto Ruta ¹	•	•
Escala de profundidad personalizada	•	•
Sombreado de aguas poco profundas	•	•
Imágenes por satélite		•
Fotografía aérea		•
Vista FishEye		•
Vista MarinerEye		•

¹ La función Auto ruta sirve únicamente para fines de planificación y no sustituye a las prácticas de navegación seguras.

LISTA DE PRECIOS DE VENTA RECOMENDADOS 2020

	BlueChart g3 Euros (IVA del 20 % incluido)	BlueChart g3 Vision Euros (IVA del 20 % incluido)
Large	-	399.99
Regular	149.99	279.99
Small	-	199.99

	BlueChart g3 Euros (IVA del 20 % incluido)	BlueChart g3 Vision Euros (IVA del 20 % incluido)
Actualizaciones de cartas		
Large	-	200.00
Regular	75.00	140.00
Small	-	100.00

Las actualizaciones solo están permitidas para el mismo tamaño y área.

Las tarjetas g2 o g2 Vision se actualizarán a g3 o g3 Vision.

Las tarjetas BlueChart g3 y g3 Vision son compatibles con plotters actuales y antiguos (se pueden aplicar restricciones).

Entrega de cartas

Se ofrece un descuento del 25 % en cualquier otra actualización/mejora que no esté incluida en la tabla de actualización anterior.

Ejemplos: g2 grande a g3 normal o g2 normal a g3 Vision normal.

DEVOLUCIÓN DE PRODUCTOS EN GARANTÍA

Las tarjetas de Navionics incluyen una garantía de dos años a partir de la fecha de compra. Las cartas de Navionics adquiridas en esos dos años se pueden devolver.

Excepciones:

- En ninguna circunstancia las tarjetas defectuosas se sustituirán en garantía sin un comprobante de compra válido (recibo/factura) proporcionado por el usuario final.
- La garantía no cubre la devolución de módulos de memoria dañados o cartas que se hayan perdido o hayan sido robadas.
- Las tarjetas no deben contener archivos personales ni de usuario final que no correspondan con datos de navegación.
- Los soportes MSD (Micro SD™) solo se aceptan si incluyen su propio adaptador SD intacto.

Para los casos de sustitución cubiertos por la garantía, las tarjetas multimedia deberán ser devueltas en un distribuidor autorizado de Navionics, junto con el correspondiente comprobante de compra.

AYÚDANOS A MEJORAR NUESTRA CARTOGRAFÍA

No esforzamos para satisfacer a nuestros clientes produciendo cartografía náutica líder en el mercado, intuitiva e innovadora. Las aportaciones de los clientes son muy importantes para nuestra misión, ya que nos ayudan a proporcionar siempre mejores productos.

Si tienes alguna sugerencia de actualización, utiliza el formulario online para [tarjetas GPS](#) o para la [aplicación Boating para móviles](#). Estaremos encantados de recibir tus comentarios y colaborar contigo.

APLICACIONES DE NAVIONICS



CONSIGUE UNA SUSCRIPCIÓN GRATUITA SOLO PARA DISTRIBUIDORES Y PROVEEDORES

Descarga nuestra aplicación en tu dispositivo móvil (Boating HD Marine&Lakes para dispositivos Android o Boating Marine&Lakes para dispositivos Apple) y ponte en contacto con nosotros desde la aplicación (Menú > Enviar comentarios), poniendo en copia al responsable de tu área de Navionics, para conseguir una suscripción gratuita a la cobertura de tu interés. Para obtener más información sobre la aplicación Boating, visita nuestro [website](#).

ENLACES ÚTILES

Página de asistencia del kit para distribuidores
navionics.com/company/dealers

Chart Installer
[Usuario final](#)
[Distribuidor](#)

Guías de compatibilidad
navionics.com/support/compatibility-guides

Tabla comparativa
navionics.com/support luego haga clic en [charts](#)

Páginas de OEM
navionics.com/partners/humminbird
navionics.com/partners/navico-lowrance-simrad-b-and-g
navionics.com/partners/raymarine

Para obtener artículos tutoriales, accede a nuestra [Ayuda](#) online introduciendo una palabra clave o chatea con nosotros.

**PARA OBTENER MÁS INFORMACIÓN Y ASISTENCIA,
PONTE EN CONTACTO CON**

Emanuele Faconti
efaconti@navionics.com

+39 348 4009722